

# NATURA 2000



## Sommaire

### I/ L'élaboration de l'état des lieux

- La méthode de rédaction
- Les remarques transmises
- L'étape suivante : les objectifs de gestion

### II/ Présentation de l'état des lieux

### III/ L'étape suivante : quelques idées

- Des propositions d'investigations supplémentaires
- Objectifs : les grandes lignes

### IV/ Calendrier prévisionnel

## I/ L'élaboration de l'état des lieux

### L'élaboration de l'état des lieux

#### LA METHODE DE REDACTION

- L'état des lieux est soumis à approbation aujourd'hui

#### ↳ Comment a-t-il été rédigé ?

- *synthèse de données issues de documents et de rencontres*
- *les personnes concernées et experts ont été consultés*
- *correction par les commissions thématiques correspondantes*

## L'élaboration de l'état des lieux

### LA METHODE DE REDACTION

↳ Certaines parties ne sont pas encore rédigées

- *Les parties manquantes seront validées lors du prochain comité de pilotage*
- *Les corrections apportées au texte après ce comité de pilotage seront également signalées*

## L'élaboration de l'état des lieux

### Les remarques transmises

***1/La Fédération départementale des chasseurs du Finistère se dit « très réservée » au sujet de la présence de la loutre sur la Presqu'île.***

- *Une étude réalisée en 1992 par le GMB confirme la présence de la loutre dans l'étang du Kerloc'h*
- *Des traces (épreintes) ont été notées sur les rives de l'étang et dans la rivière du Kerloc'h en 2005 (GMB)*

***Une étude plus approfondie sur le sujet apparaît nécessaire***

## L'élaboration de l'état des lieux

Les remarques transmises

**2/La Fédération départementale des chasseurs du Finistère a envoyé des précisions au sujet du texte p.129 :**

« Pratique de la chasse:

- Dérangement ponctuel de la faune »

**Ce texte pourrait être remplacé par :**

« Pratique de la chasse respectueuse des règles en vigueur :

- Dérangement ponctuel de la faune n'induisant pas de perturbation significative . »

## L'élaboration de l'état des lieux

**L'étape suivante : les objectifs de gestion**

- en cours de réalisation
  - La définition des objectifs de gestion
  - La rédaction des fiches actions
    - *dans cet objectif, des groupes de travail sont réunis afin de prendre en compte les remarques de chacun*

## L'élaboration de l'état des lieux

### - Les groupes de travail :

- *La chasse et la gestion du milieu*
- *L'agriculture et Natura 2000*
- *Les compétitions sportives sur le site Natura 2000*
- *Randonnée et sentiers*
- *Pêche et estran*
- *Organismes de gestion et experts*

## II/ Présentation de l'état des lieux

## A/ Présentation générale

### A1/La démarche Natura 2000

- Les directives et le programme Natura 2000
- Les acteurs concernés

## A/ Présentation générale

### A2/ Présentation du site n°19 Presqu'île de Crozon

- Description de la Presqu'île et du site
- Les atouts de Natura 2000 pour la Presqu'île
- Précisions au sujet du périmètre

## **B/ L'état des lieux environnemental**

### **B1/ les données physiques**

- ➔ Rapide description du relief, de la géologie, du climat...
- ➔ Description des risques de catastrophes d'origine anthropique et naturelle

## **B/ L'état des lieux environnemental**

### **B2/ les données biologiques**

- ➔ Description des 23 habitats et 14 espèces d'intérêt communautaire
- ➔ Brève description des autres habitats et un inventaire des autres espèces présentes sur le site
- ➔ La partie sur les espèces invasives : en cours de rédaction

## **C/ L'état des lieux socio-économique**

### **C1/ Les données générales sur la Presqu'île de Crozon**

- Cadre administratif et démographie
- Assainissement, eau potable et bassin versant
- Les anciennes décharges

## **C/ L'état des lieux socio-économique**

### **C2/ Les activités professionnelles**

#### **Les activités agricoles**

##### **Les productions :**

- 1/élevage (viande et lait)
- 2/cultures fourragères
- 3/production de légumes

##### **Les autres activités**

- Le prélèvement de sable
- L'apiculture





## C/ L'état des lieux socio-économique

### C2/ Les activités professionnelles

- Le problème principal est la déprise agricole : enfrichement des parcelles et banalisation du milieu



## C/ L'état des lieux socio-économique

### C2/ Les activités professionnelles

#### La sylviculture

Les plantations sont peu développées

Anciennes plantations de pins maritimes sur la côte

A l'origine du problème de l'enrésinement (expansion naturelle)



## C/ L'état des lieux socio-économique

### C2/ Les activités professionnelles

#### La pêche professionnelle

##### Les exploitations :

- Pêche au Donax
- Pouces-pieds, ormeaux...
- Pisciculture
- Conchyliculture

Activités réglementées  
Licences, concessions...



L'impact sur l'estran est faible

## C/ L'état des lieux socio-économique

### C2/ Les activités professionnelles

#### Les activités militaires

##### Les sites concernés:

- Pyrotechnie de Guenvénez
- Le centre de Quélern
- Les sémaphores :
  - Cap de la Chèvre
  - Toulinguet



Des informations parfois difficiles à obtenir  
Une volonté de s'engager pour l'environnement

## C/ L'état des lieux socio-économique

### C2/ Les activités professionnelles

#### Les autres activités économiques

- Elles sont liées au tourisme et donc aux loisirs
- Leurs impacts sont précisés dans les catégories loisirs correspondantes

#### Les structures économiques proposant des activités de loisirs :

- Les centres nautiques
- Les clubs de plongée
- Les écoles de surf
- Les accompagnateurs de randonnée
- Les centres de vacances
- Les points de location (kayak, vtt...)
- Les clubs de plages
- Les centres équestres
- Le Musée des Minéraux
- Les sorties en bateau

## C/ L'état des lieux socio-économique

### C3/ Infrastructures et accueil touristique

1/ Bilan sur l'accueil et l'hébergement

2/ Mise en évidence de certains problèmes liés à la fréquentation du site



## C/ L'état des lieux socio-économique

### C3/ Infrastructures et accueil touristique

Des problèmes liés à :

→ l'installation à long terme de caravanes sur le site



→ l'accueil des véhicules :  
Le stationnement



## C/ L'état des lieux socio-économique

### C3/ Infrastructures et accueil touristique

Des problèmes liés à :

→ La forte fréquentation de certains endroits



→ l'organisation de compétitions sportives



## C/ L'état des lieux socio-économique

### C4/ Les activités de tourisme et de loisirs

#### La chasse

Il y a quatre sociétés Communales et une société privée concernées par le site

le dérangement est faible

Les sociétés agissent concrètement en matière de gestion



## C/ L'état des lieux socio-économique

### C4/ Les activités de tourisme et de loisirs

#### La pêche de loisirs

- La pêche en mer
- La pêche à pied
- La pêche à la ligne de la côte

↳ Le site est surtout concerné par la pêche à pied

-La réglementation varie en fonction des espèces mais les quantités autorisées sont souvent floues

Une bonne information sur les tailles et dates autorisées ainsi que sur une attitude respectueuse est importante. Des actions sont déjà réalisées par la confédération Nationale de la plaisance et de la pêche en mer.



## C/ L'état des lieux socio-économique

### C4/ Les activités de tourisme et de loisirs

#### La pêche de loisirs

- La pêche en eau douce
- ↳ Deux cours d'eau :
  - l'Aber
  - le Kerloc'h et son étang

-La pression de pêche est faible

- L'AAPPMA agit concrètement sur le terrain:
  - maintien des populations piscicoles
  - Entretien des lits et berges des ruisseaux



## C/ L'état des lieux socio-économique

### C4/ Les activités de tourisme et de loisirs

#### Les activités naturalistes

De nombreux naturalistes parcourent la Presqu'île pour découvrir la faune et la flore

l'impact et le dérangement sont faibles

Ils participent à une meilleure connaissance des habitats et des espèces



## C/ L'état des lieux socio-économique

### C4/ Les activités de tourisme et de loisirs

#### La randonnée pédestre

Deux types de sentiers :  
Les sentiers côtiers réservés  
aux piétons  
Les autres chemins

Deux types de marcheurs :  
Les randonneurs  
Les promeneurs/ visiteurs

l'impact est différent



## C/ L'état des lieux socio-économique

### C4/ Les activités de tourisme et de loisirs

#### La randonnée équestre et vtt

La circulation des chevaux et  
vtt est réglementée (arrêtés  
préfectoraux, municipaux)  
-Les sentiers côtiers et dunes  
leur sont interdits

Ces règles sont respectées  
en général mais quelques  
infractions subsistent



## C/ L'état des lieux socio-économique

### C4/ Les activités de tourisme et de loisirs

#### Les sports motorisés

- Deux catégories d'usagers : Les membres de clubs et les personnes individuelles
- Il est très difficile d'évaluer le nombre de véhicules pratiquant sur la Presqu'île
- La circulation hors routes est très réglementée
- Les individuels ne sont pas toujours informés
- La circulation se fait sur les chemins intérieurs : possibilité de conflit d'usage avec les randonneurs
- Il n'y a pas de circulation de véhicules sur les habitats d'intérêt communautaire en Presqu'île (sauf infraction)
- Il y aurait un développement de la circulation des quads

## C/ L'état des lieux socio-économique

### C4/ Les activités de tourisme et de loisirs

#### Les sports nautiques

Il y a différentes catégories  
Les impacts les plus importants  
sont liés à l'accès et à la  
fréquentation des plages

Beaucoup de personnes  
individuelles sont concernées :  
Il faut surtout les sensibiliser à  
l'environnement

Renvoie aussi à la gestion des  
parking et chemins d'accès aux  
plages





## C/ L'état des lieux socio-économique

### C4/ Les activités de tourisme et de loisirs

#### L'escalade

Il existe de nombreuses voies à PenHir  
Quelques grimpeurs pratiquent aussi à Dinan et au Cap de la Chèvre

Le dérangement de l'avifaune est réel mais des efforts sont faits:

- Convention avec Bretagne Vivante et avec la commune à PenHir
- Charte de l'environnement



## C/ L'état des lieux socio-économique

### C4/ Les activités de tourisme et de loisirs

#### Les activités de découverte de la nature

- Sorties ornithologie
- Sorties géologie
- Classes de mer et sorties nature
- Sorties bateau

Le dérangement est faible  
La sensibilisation et l'éducation du public à l'environnement est très positive



## C/ L'état des lieux socio-économique

### C4/ Les activités de tourisme et de loisirs

#### Les autres activités

- Certaines activités sont peu développées ou n'existent qu'à l'état de projet : aéromodélisme, vol à voile, cerf volant, char à voile.
- La cueillette de Criste marine et Salicorne : activité ponctuelle et réglementée. Des infractions existent.
- Les « raves parties »
  - sont difficiles à maîtriser
  - Peuvent s'installer n'importe où
  - L'impact sur les habitats peut être important

## C/ L'état des lieux socio-économique

### C5/ Le patrimoine historique

- Le patrimoine historique est très présent en Presqu'île
- De nombreux sites sont inclus dans le périmètre
- Leur mise en valeur et protection ne sont en rien incompatibles avec les objectifs de natura 2000



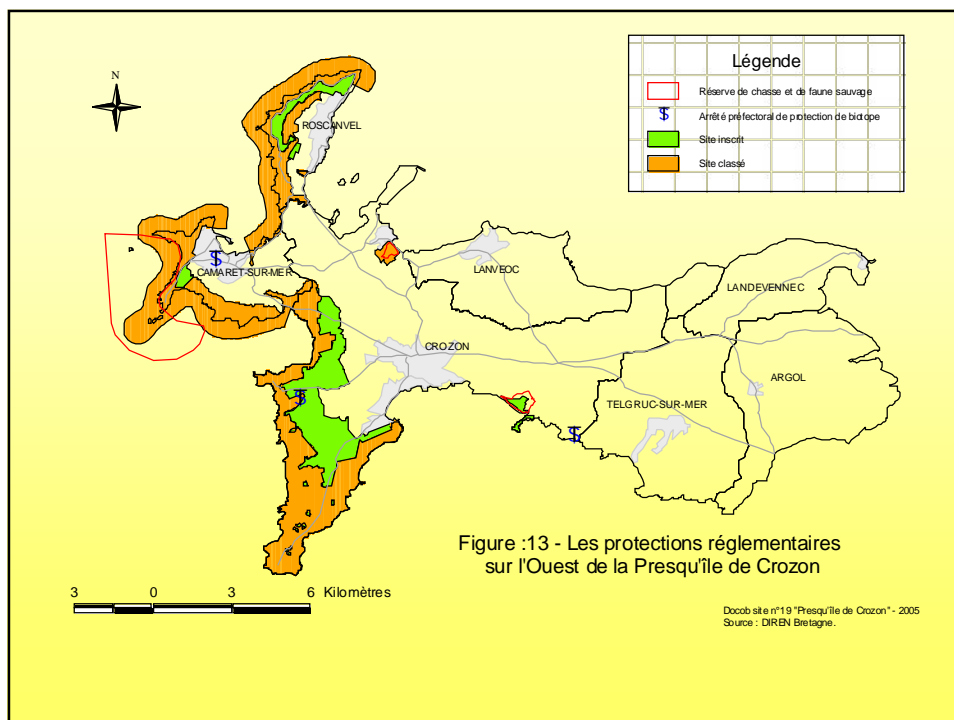
## D/ Les protections et gestions des espaces naturels déjà engagées en dehors du programme Natura 2000

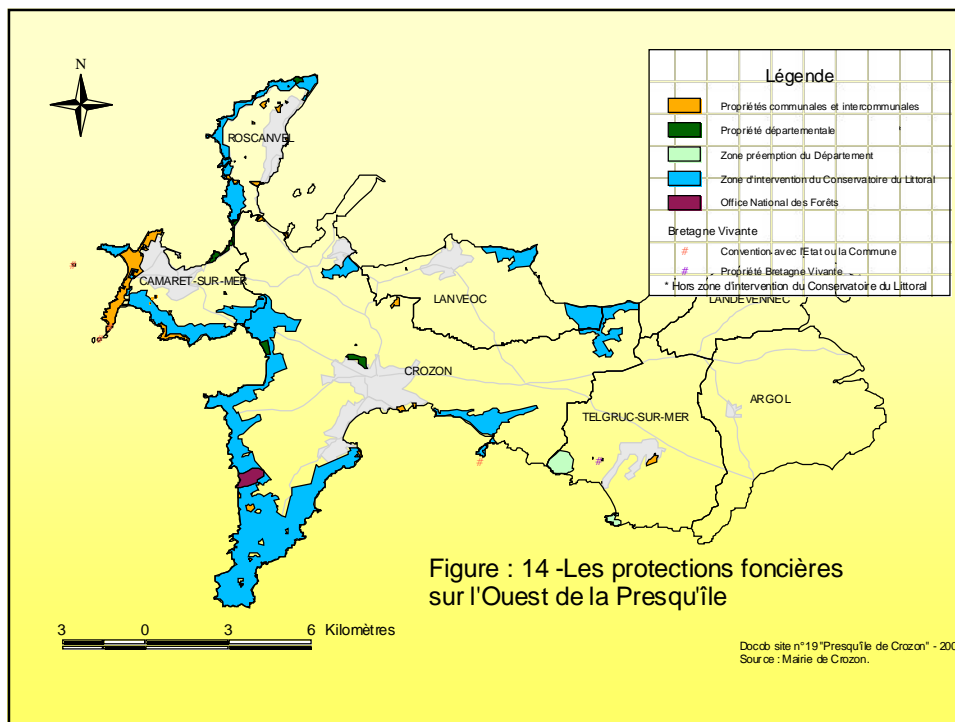
### D1/Les différentes protections des espaces naturels

La Presqu'île bénéficie déjà de nombreuses protections pour ces espaces naturels

**Il existe deux grands types de protection :**

- Les protections réglementaires
- Les protections foncières

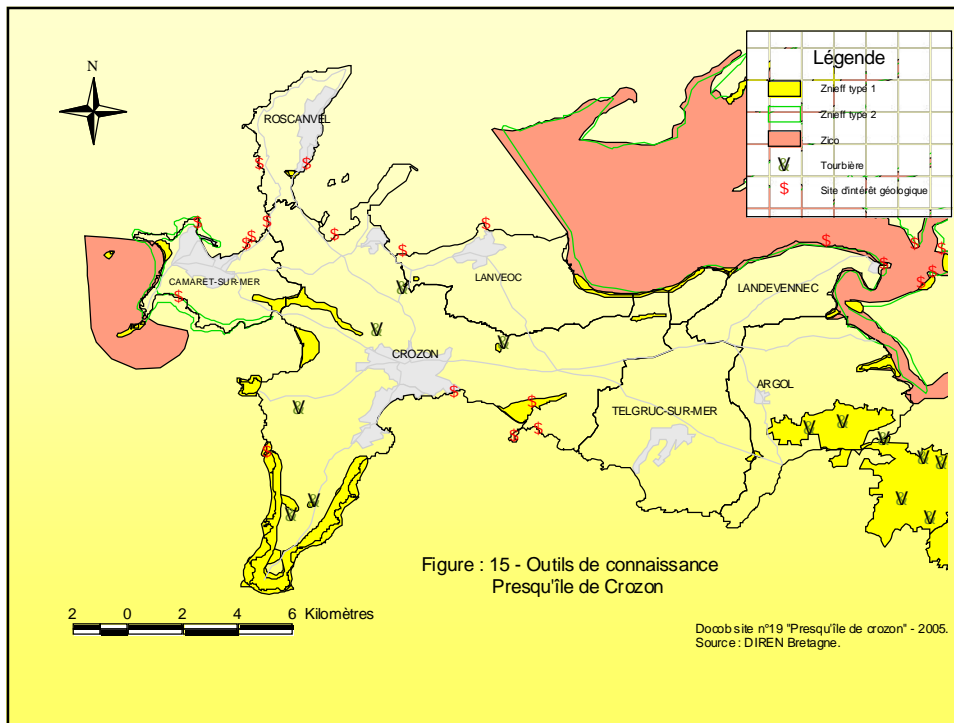




## D/ Les protections et gestions des espaces naturels déjà engagées en dehors du programme Natura 2000

### D1/Les différentes protections des espaces naturels

- Il existe aussi des inventaires qui sont des outils de connaissance et qui permettent de mieux prendre en compte l'environnement dans l'aménagement du territoire



## D/ Les protections et gestions des espaces naturels engagées hors Natura 2000

### D2/ Les études, propositions et actions de gestion engagées

- Certains sites sensibles de la Presqu'île bénéficient d'actions de gestion

- Différents organismes et collectivités agissent concrètement sur le terrain



## **D/ Les protections et gestions des espaces naturels déjà engagées en dehors du programme Natura 2000**

### **D2/ Les études, propositions et actions de gestion engagées**

Les acteurs de la gestion sur le terrain

- le Conservatoire du littoral
- le Conseil Général
- les communes
- le PNRA
- l'ONF
- La Marine nationale
- Les associations de protection de la nature
- Les sociétés de chasse



## **III/ L'étape suivante : quelques idées**

## **Propositions d'investigations supplémentaires**

**Différents sujets auraient besoin d'être approfondis avant de pouvoir décider d'une gestion précise sur ces parties.**

**Les points mis en évidence jusqu'à présent sont :**

- La nécessité d'une cartographie des habitats de l'estran
- La réalisation d'un plan de gestion sur la tourbière de Tromel
- Une étude de la population de loutres sur la Presqu'île
- Détermination des territoires de chasse de la colonie de Grands Rhinolophes de l'église St Rémy de Camaret
- Une étude et des prospections entomologiques (insectes)
- Déterminer les amphibiens et reptiles présents sur le site

## **Objectifs : les grandes lignes**

**Cette partie est en cours de réalisation**

**Les grands axes de gestion sur le site de la Presqu'île :**

- L'entretien des habitats d'intérêt communautaire :
  - gérer la fermeture du milieu et la sur-fréquentation
- Développer les connaissances sur les espèces d'intérêt communautaire et préserver leurs populations
- Assurer une information et une sensibilisation du public à la protection des espaces naturels

## IV/ Calendrier prévisionnel

### **Calendrier prévisionnel**

-Les objectifs cités doivent être détaillés et présentés sous forme de fiches actions

-Ces fiches actions doivent être discutées avec les groupes de travail et présentées aux commissions thématiques



## **Calendrier prévisionnel**

Le tableau de bord de réalisation du Document  
d'objectifs avril 2005/décembre 2005